

Guatemala, 31 de mayo de 2019

Informe No. 3-2019

Licenciada

Gladys Elizabeth Palala Gálvez

Viceministra del Patrimonio Cultural y Natural

Su Despacho

Estimada Licenciada Palala:

De la manera más respetuosa me dirijo a usted con el propósito de presentarle mi informe de actividades mensuales conforme a lo estipulado en el **Contrato Administrativo por Servicios Técnicos Número 2972-2019 y Acuerdo Ministerial No. 148-2019**, correspondiente al mes de mayo del presente año, y para el cobro de mis honorarios estoy presentando la factura número de serie "A" y correlativo No. 0303.

**Actividades realizadas:**

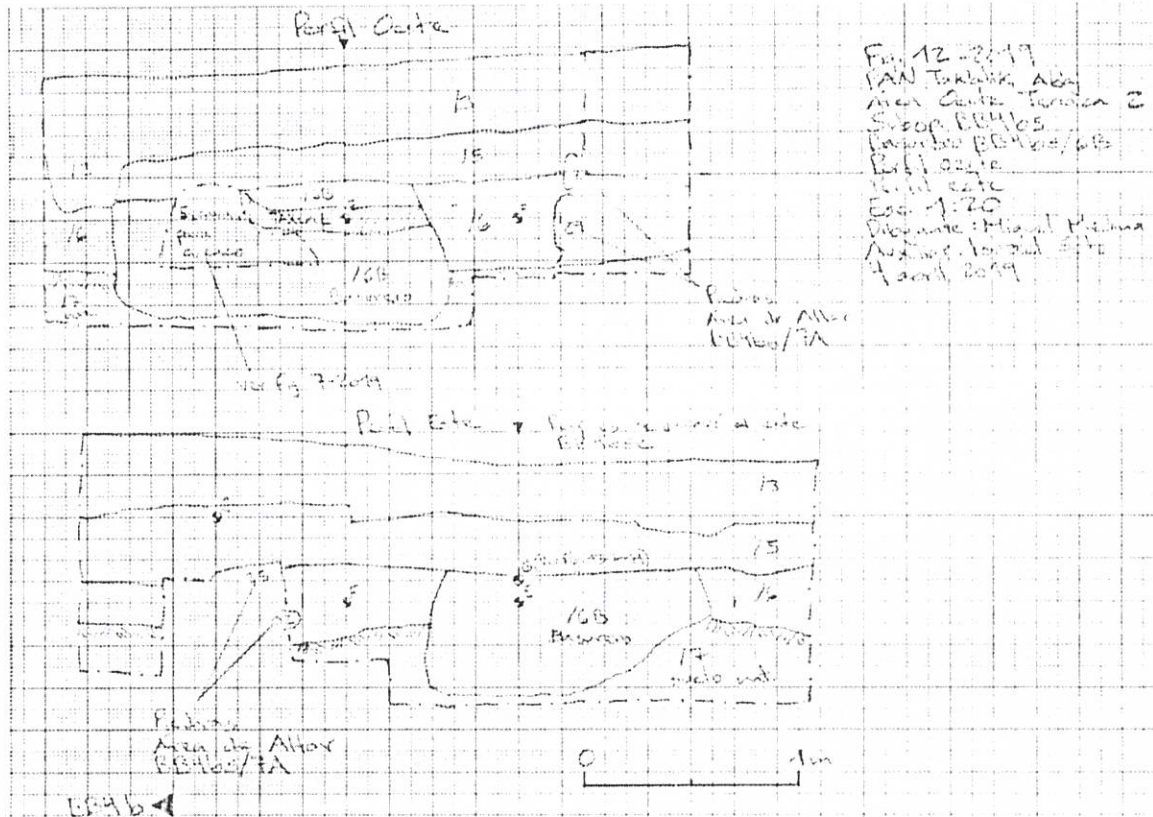
1. Concluyó la excavación de la Sub-operación BB4bs.
2. Se dibujó sobre papel milimetrado a escala 1:20 el perfil oeste y el perfil este de la Sub-operación BB4bs.
3. Se levantaron algunas piedras del Altar BB4bs/7A, descrito en el informe del mes pasado.
4. Se dibujó sobre papel vegetal (calco) a escala 1:20 dos plantas del Altar BB4bs/7A luego de quitar algunas piedras.
5. Se dibujó sobre papel milimetrado a escala 1:20 dos elevaciones vistas al norte del Altar BB4bs/7A luego de quitar algunas piedras.
6. Inició la excavación de la Sub-operación BB4bse de 1.00 x 2.50 m (N x E) contigua al este de la Sub-operación BB4bs con el objetivo de descubrir más del Basurero BB4bs/6B y verificar la presencia de otro depósito al sureste del Altar de piedras BB4bs/7A.

7. Se dibujó sobre papel milimetrado a escala 1:20 una planta de la Sub-operación BB4bse con el límite este del Basurero BB4bs/6B; la ofrenda de un cuenco trípode con soportes de botón colocado boca abajo, restos de cobre (BB4bse/6D); y un recién descubierto depósito en un agujero al norte de la Sub-operación conteniendo abundantes tiestos, algunas obsidianas y una cuenta circular con perforación central posiblemente de jadeíta (BB4bse/6C).
8. Se solicitó el registro fotográfico de todos los hallazgos descritos arriba.
9. Continúa la excavación de la Sub-operación BB4bse a una profundidad de 80 cm descubriendo la Ofrenda BB4bse/6C.
10. Se re-enterró la Operación BB4b.

#### **Resultados obtenidos:**

1. Se excavaron aproximadamente 3.12 m<sup>3</sup> (0.80 x 3.00 x 1.30 m) de la Sub-operación BB4bs.
2. En la **Figura 1** aparece el dibujo sobre papel milimetrado del perfil oeste y del perfil este de la Sub-operación BB4bs.
3. En la **Figura 2** aparece el dibujo sobre papel vegetal (calco) de la planta del Altar de piedras BB4bs/7A luego de quitar la piedra 25 y la piedra 26.
4. En la **Figura 3** aparece el dibujo sobre papel vegetal (calco) de la planta del Altar de piedras BB4bs/7A luego de quitar más piedras.
5. En la **Figura 4** aparece el dibujo sobre papel milimetrado de dos elevaciones vista al norte del Altar de piedras BB4bs/7A luego de quitar piedras.
6. En la **Figura 5** aparece el dibujo sobre papel milimetrado de la planta de la Sub-operación BB4bse mostrando el límite este del Basurero BB4bs/6B; la ofrenda de un cuenco trípode con soportes de botón colocado boca abajo, restos de cobre (BB4bse/6D); y un recién descubierto depósito en un agujero al norte de la Sub-operación conteniendo abundantes tiestos, algunas obsidianas y una cuenta circular con perforación central posiblemente de jadeíta (BB4bse/6C); unificado con parte de la planta de la Sub-operación BB4bs.

7. En la **Figura 6** aparece fotografía actual de la Sub-operación BB4bse.
8. Actualmente se han excavado  $2.00 \text{ m}^3$  ( $1.00 \times 2.50 \times 0.80 \text{ m}$ ) de la Sub-operación BB4bse.
9. Se re-enterró la Operación BB4b con los  $3.48 \text{ m}^3$  de barro excavados.



**Figura 1.** Dibujo del perfil oeste y del perfil este de la Sub-operación BB4bs (Parque Arqueológico Nacional Tak'alik Ab'aj, MICUDE, DGPCN/IDAEH 2019).




Figura 2. Dibujo de planta del Altar de piedras BB4bs/7A luego de quitar la piedra 25 y la piedra 26 (Parque Arqueológico Nacional Tak'alik Ab'aj, MICUDE, DGPCN/IDAEH 2019).

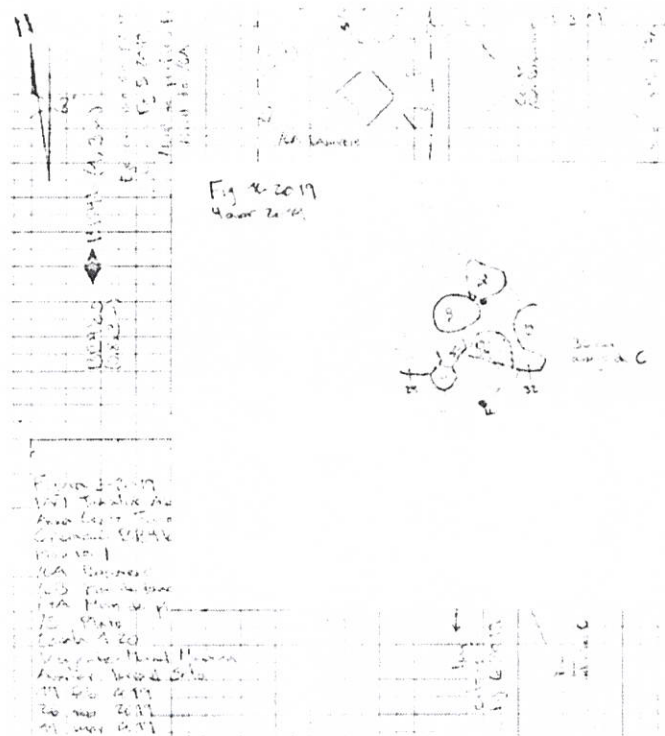


Figura 3. Dibujo de planta del Altar de piedras BB4bs/7A luego de quitar más piedras (Parque Arqueológico Nacional Tak'alik Ab'aj, MICUDE, DGPCN/IDAEH 2019).



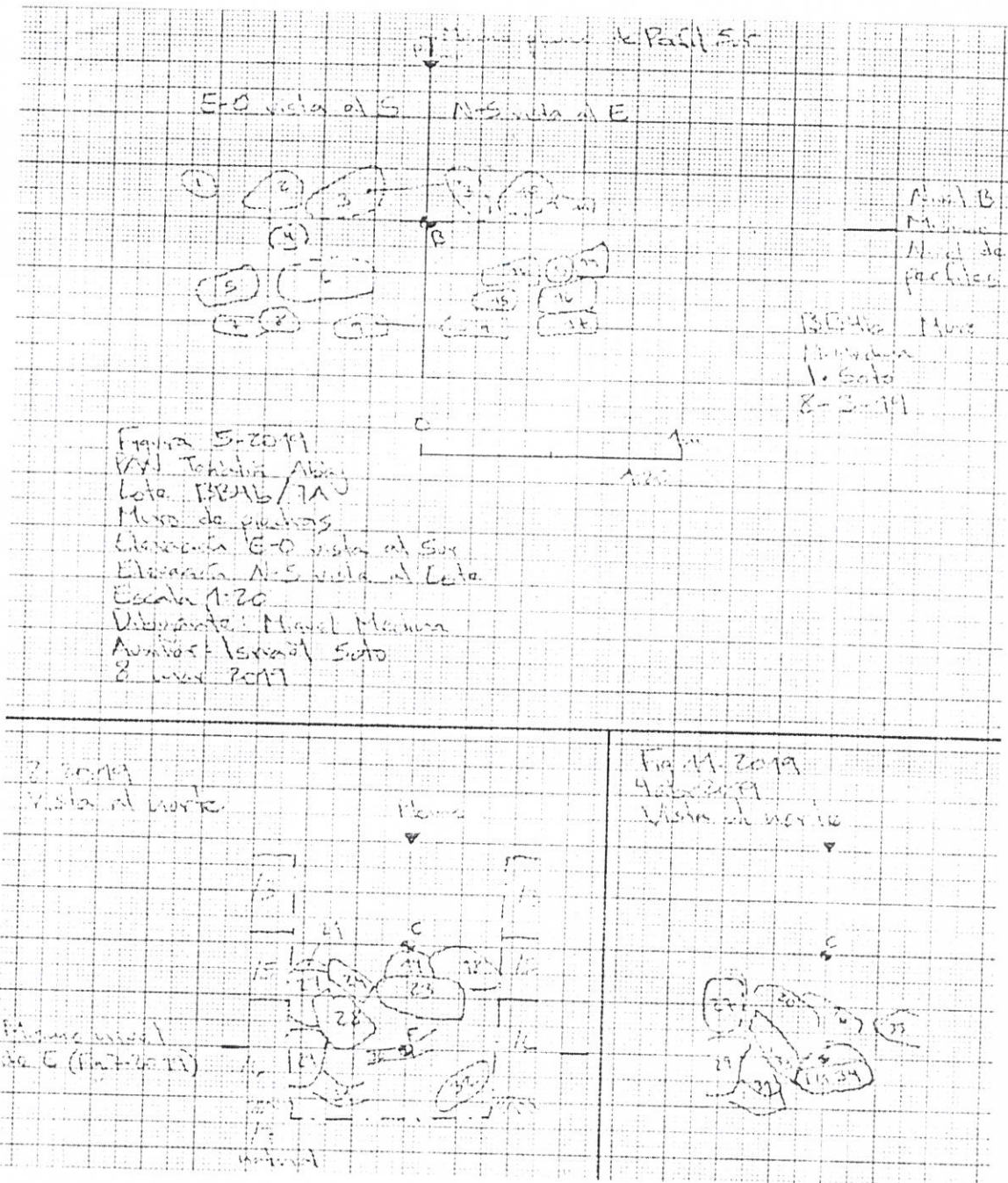


Figura 4. Parte inferior, dibujo de dos elevaciones vista al norte del Altar de piedras BB4bs/7A luego de quitar piedras (Parque Arqueológico Nacional Tak'alik Ab'aj, MICUDE, DGPCN/IDAEH 2019).






Figura 5. Dibujo de planta de la Sub-operación BB4bse; unificado con parte de la planta de la Sub-operación BB4bs (Parque Arqueológico Nacional Tak'alik Ab'aj, MICUDE, DGPCN/IDAEH 2019).





Figura 6. Fotografía actual de la Sub-operación BB4bse (Parque Arqueológico Nacional Tak'alik Ab'aj, MICUDE, DGPCN/IDAEH 2019).

  
Vo.Bo.   
Miguel Orrego Corzo  
JEFE ADMINISTRATIVO  
PARQUE ARQUEOLÓGICO TAKALIK ABAJ

  
Gladys Landa  
Coordinadora Técnica Científica  
Parque Arqueológico Nacional  
Takalik Ab'aj

  
Juan Miguel Medina de León